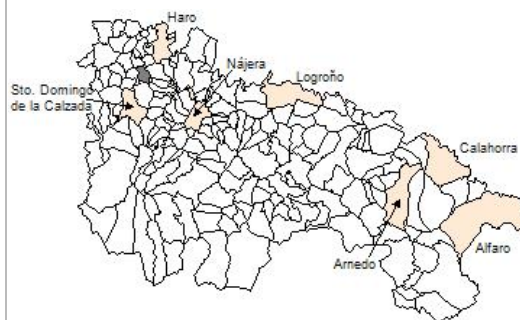


1. Datos Generales

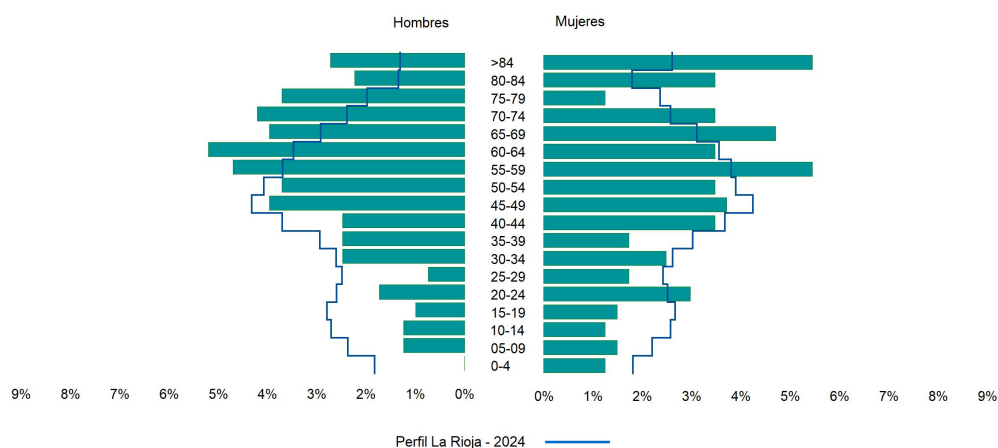
Código INE	26043
Municipio	Castañares de Rioja
Partido judicial	Haro
Zona de salud	Santo Domingo de la Calzada
Superficie municipal (Km2)	10,91
Altitud máx. del núcleo de población principal (m)	546
Distancia a la capital	52
Número de núcleos	2



2. Evolución Demográfica

Padrón	2022	2023	2024
Total	397	385	404
Hombres	187	177	193
Mujeres	210	208	211
Densidad	36,4	35,3	37,0
Extranjeros	28	25	30

Castañares de Rioja - 2024



Perfil La Rioja - 2024

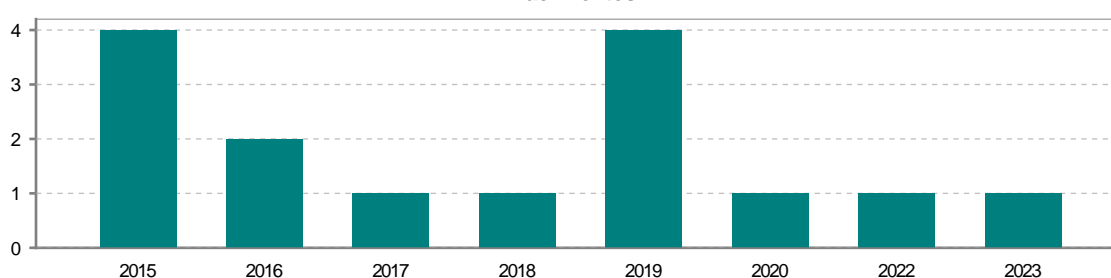
3. Índices y tasas de Población (1/1/2024)

	Castañares de Rioja	La Rioja
Ratio de feminidad (Total Mujeres / Total Hombres) x 100	109,33	102,64
Índice de infancia (Pob. de 0 a 14 / Pob. Total) x 100	6,44	13,34
Índice de tendencia (Pob. de 0 a 4 / Pob. de 5 a 9) x 100	45,45	79,34
Índice de juventud (Pob. de 15 a 29 / Pob. total) x 100	9,65	15,32
Índice de longevidad (Pob. > 84 / Pob. > 64) x 100	23,24	17,48
Índice de vejez (Pob. >= 65 / Pob. Total) x 100	35,15	22,12
Tasa de dependencia ((Pob. < 16 + Pob. > 64) / Pob. de 16 a 64) x 100	73,39	57,66
Tasa de reemplazo (Pob. de 20 a 29 / Pob. de 55 a 64) x 100	38,16	68,84
Tasa de maternidad (Pob. de 0 a 4 / Mujeres de 15 a 49) x 100	7,04	17,20
Tasa de residentes extranjeros (Total extranjeros / Pob. Total) x 100	7,43	14,42

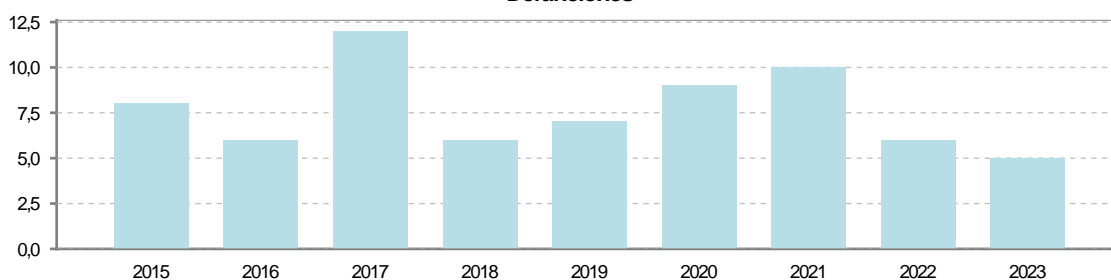
4. Movimiento Natural de la Población

	2018	2019	2020	2021	2022	2023
Nacimientos	1	4	1		1	1
Defunciones	6	7	9	10	6	5
Matrimonios	5	1		2	2	
Crecimiento vegetativo	-5	-3	-8	-10	-5	-4

Nacimientos

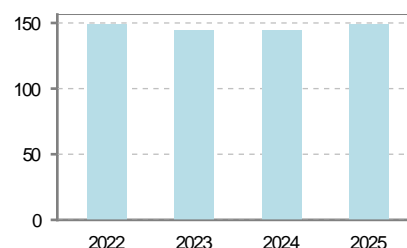


Defunciones

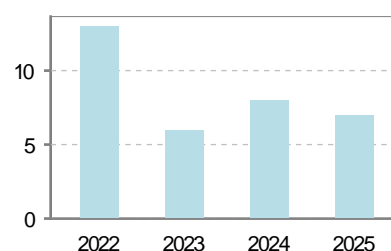


5. Mercado Laboral. (a 31 de marzo)

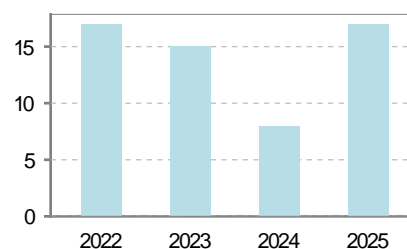
Afiliados	2022	2023	2024	2025
Total	149	144	144	149
R.General y otros	98	95	98	98
Autónomo no agrario	45	44	43	47
Autónomo agrario	6	5	3	4



Contratos	2022	2023	2024	2025
Total	13	6	8	7
Hombres	4	4	3	2
Mujeres	9	2	5	5



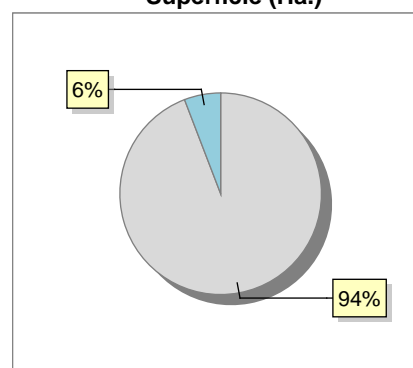
Paro registrado	2022	2023	2024	2025
Total	17	15	8	17
Hombres	6	6	5	8
Mujeres	11	9	3	9



6. Catastro (2024)

Titulares		Unidades Urbanas	
Urbano	1.730	Industrial	211
Rústico	501	Residencial	1.118
Urbano/Rústico	1.985	Terciario y comercial	404
Unidades Rústicas		Equipamiento	9
Parcelas	1.353	Suelo vacante	180
Subparcelas	1.389	Edificio Singular	1
Valor Catastral Rústico		Superficie Urbana	
Valor (Miles de Euros)	5.603,88	Superficie edificada	40,49
		Superficie sin edificar	21,75
Valor Catastral Urbano (Miles de Euros)			
Valor catastral del suelo	23.180,7		
Valor catastral de la construcción	42.171,5		

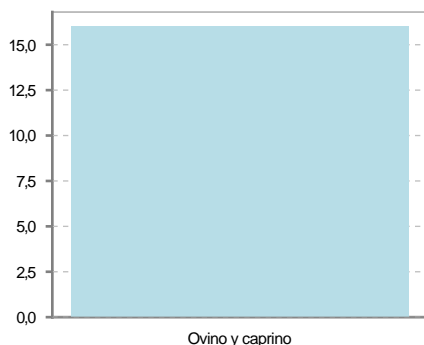
Superficie (Ha.)



● Superficie rústica (Ha.)
● Superficie urbana (Ha.)

7. Ganadería (2024)

	Cabezas ganaderas	Unidades ganaderas
Aves		
Gallinas		
Pollos		
Bovinos		
Terneros de cebo		
Vacas de carne		
Vacas de ordeño		
Conejas		
Conejas		
Ovinos y Caprinos	16	2,40
Cabras	8	1,20
Ovejas	8	1,20
Porcinos		
Cerdas		
Cerdos de cebo		



8. Distribución General del Terreno -Ha. (2023)

	Total	Regadío	Secano
Total Municipal	1.115	845	270
Tierras de cultivo	882	795	87
Barbecho y otras tierras	1	1	
Cultivos herbáceos	858	775	83
Cultivos leñosos	23	19	4
Aprovechamiento pastos	2		2
Eriales	1		1
Pastizales permanentes	1		1
Prados permanentes			
Prados y pastizales naturales			
Superficie agraria no utilizada	24		24
Baldíos	24		24
Cultivos permanentes	..		
Superficies forestales arboladas	63	50	13
Espartizal			
Monte abierto			
Monte leñoso	3		3
Monte maderable	60	50	10
Superficie ni agraria ni forestal	144		144
Ríos y lagos	46		46
Superficie no agrícola	93		93
Terreno improductivo	5		5

9. Cultivos herbáceos -Ha. (2023)

	Secano	Regadío	Total
Total cultivos herbáceos	83	775	858
Cereales grano	73	446	519
Leguminosas grano	4	30	34
Patata		57	57
Cultivos industriales		116	116
Flores y plantas			
Cultivos forrajeros	6	4	10
Hortalizas		122	122

10. Cultivos leñosos -Ha. (2023)

	Secano	Regadío	Total
Total cultivos leñosos	4	19	23
Cítricos			
Frutales		2	2
Viñedo	4	16	20
Olivar			
Otros cultivos leñosos		1	1
Viveros			

11. Entidades Financieras

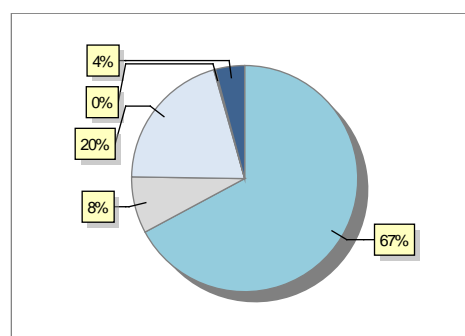
	2022	2023	2024
Entidades financieras de Depósito	1	1	1
Entidades Financieras de Crédito	0	0	0

12. Salud

	2022	2023	2024
Centros de salud	0	0	0
Consultorios	1	1	1
Farmacias	1	1	1
Botiquines	0	0	0

13. Parque de Vehículos

	2020	2021	2022	2023
Total vehículos	405	405	404	408
Automóviles	268	273	272	274
Motos	30	28	33	33
Furgonetas y Camiones	86	83	79	83
Autobuses	0	0	0	0
Tractores industriales	1	1	1	1
Otros vehículos	20	20	19	17



● Automóviles
 ● Motos
 ● Furgonetas y Camiones
 ● Tractores industriales
 ● Otros vehículos

14. Espacios Deportivos

	2024
Campos de tiro	0
Campos de golf	0
Campos de fútbol	1
Rocodromos	0
Pistas de petanca	0
Pistas de padel	0
Pistas de atletismo	0
Piscinas cubiertas	0
Pistas de squash	0
Pistas polideportivas	1
Pistas de tenis	1
Piscinas al aire libre	1
Pabellones polideportivos	0
Pabellones con fronton	1
Frontones	0

15. Turismo (2024)

	Establecimientos	Habitaciones	Plazas
Hoteles			
Casas rurales	1	7	13
Restaurantes	3		171
Hostales	1	16	26
Pensiones	1	4	6
Turismo activo			
Agencias de viajes			
Apartamentos	2	7	39
Campings	1		1.208
Albergues turísticos			
Viviendas de uso turístico	2		
Empresas organizadoras de congresos y reuniones			

16. Conectividad: Banda ancha Fija

Entidad Municipal	Caudal de Bajada	Fibra optica de centralita	Fibra optica hasta el Hogar
Castañares de Rioja	30 Mb	SI	NO

17. Conectividad: Banda ancha Movil

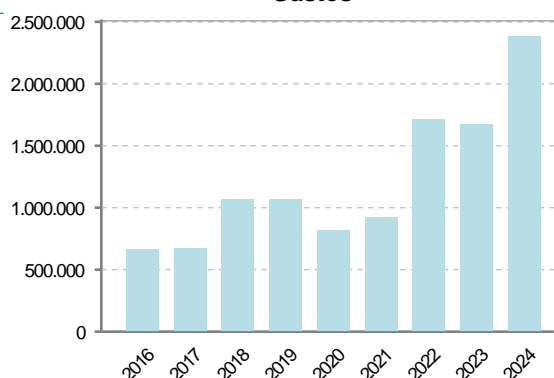
Entidad Municipal	Caudal de Bajada	UMTS
Castañares de Rioja	6 Mb	SI

18. Presupuestos Municipales

Gastos por capitulos

Gastos de Personal	182.886
Gastos en Bienes Corrientes y Servicios	600.700
Gastos Financieros	0
Transferencias Corrientes	0
Inversiones Reales	1.605.000
Transferencias de Capital	0
Activos Financieros	0
Pasivos Financieros	0

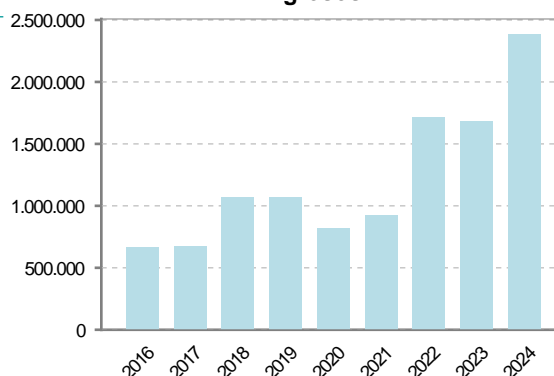
Gastos



Ingresos por capitulos

Impuestos Directos	353.700
Impuestos Indirectos	13.500
Tasas y Otros Ingresos	248.386
Transferencias Corrientes	168.000
Ingresos Patrimoniales	286.000
Enajenacion de Inversiones Reales	0
Transferencias de Capital	1.319.000
Activos Financieros	0
Pasivos Financieros	0

Ingresos



19. Educación - Curso 2024 / 2025 - Centros públicos

Educación Infantil 2º Ciclo, Primaria y Especial

Institución educativa

CRA	CRA Valle Oja-Tirón
Colegios	1

Alumnado

Alumnos	17
---------	----

ESO, Bachillerato y Ciclos Formativos

Institución educativa

Centros	0
---------	---

Alumnado

ESO	0
Bachillerato	0
Ciclos Formativos	0

Alumnos



● Alumnos de infantil, primaria y educación especial

20. Educación - Curso 2024 / 2025 - Centros privados

Educación Infantil 2º Ciclo, Primaria y Especial

Institución educativa

Colegios	0
----------	---

Alumnado

Alumnos	0
---------	---

ESO, Bachillerato y Ciclos Formativos

Institución educativa

Centros	0
---------	---

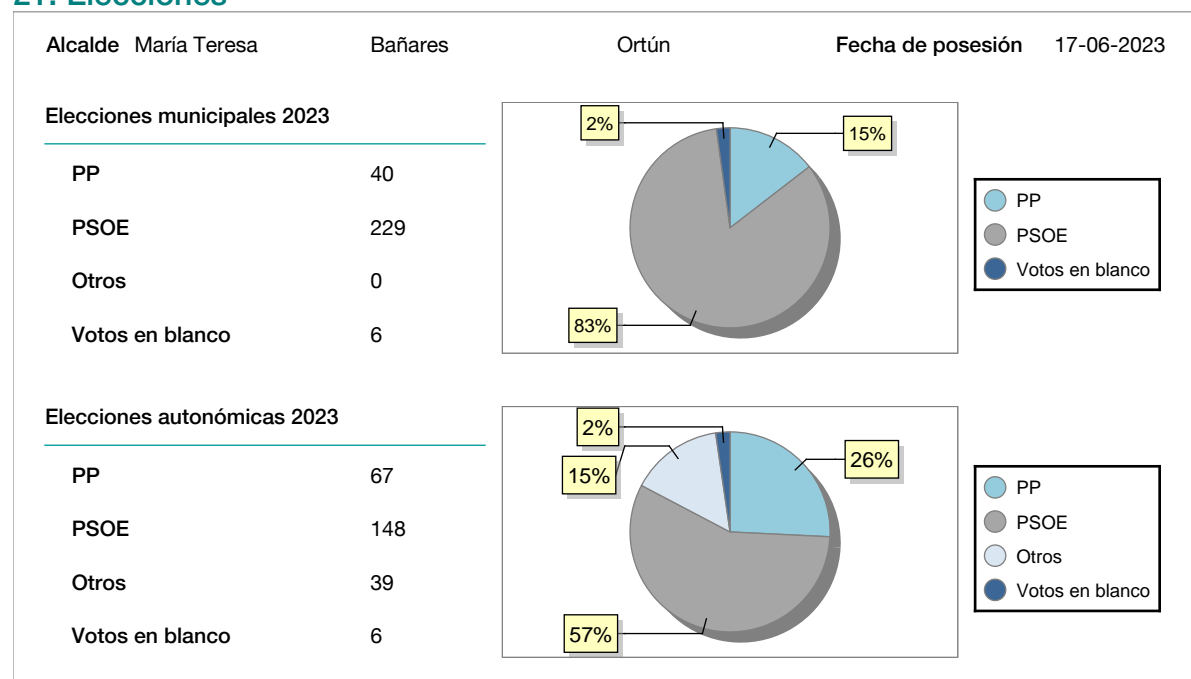
Alumnado

ESO	0
Bachillerato	0
Ciclos Formativos	0

Alumnos

SIN DATOS

21. Elecciones



22. Renta Media

	2021	2022
Media de la renta por unidad de consumo	16.866	17.816
Renta neta media por hogar	22.645	23.727